

قرار رقم (37) لسنة 2025م بشأن المصادقة على قرار مجلس الوزراء بالاستملاك مع الحيازة الفورية لقطع أراضٍ في محافظة طوباس للمنفعة العامة

رئيس دولة فلسطين
رئيس اللجنة التنفيذية لمنظمة التحرير الفلسطينية،
استناداً للنظام الأساس لمنظمة التحرير الفلسطينية،
وللقانون الأساسي المعدل لسنة 2003م وتعديلاته،
وبعد الاطلاع على قانون الاستملاك رقم (2) لسنة 1953م وتعديلاته الساري في المحافظات الشمالية،
وبناءً على تنسيب مجلس الوزراء بتاريخ 2025/02/25م،
وبناءً على الصلاحيات المخولة لنا،
وتحقيقاً للمصلحة العامة،

قررنا ما يلي:

مادة (1)

المصادقة على قرار مجلس الوزراء بشأن الاستملاك مع الحيازة الفورية لقطع أراضٍ من أراضي طوباس، لصالح بلدية طوباس، لغايات إنشاء مدارس حكومية نموذجية عليها، وفق خرائط المساحة المرفقة، وهي على النحو الآتي:

1. ما مساحته (1,000م²) ألف متر مربع من قطعة الأرض رقم (33) من حوض رقم (6).
2. ما مساحته (3,315م²) ثلاثة آلاف وخمسة عشر متراً مربعاً من قطعة الأرض رقم (123) من حوض رقم (28).
3. ما مساحته (160م²) مائة وستون متراً مربعاً من قطعة الأرض رقم (118) من حوض رقم (28).

مادة (2)

تتولى وزارة المالية دفع قيمة التعويض لأصحاب قطع الأراضي المستملكة حسب الأصول القانونية.

مادة (3)

على مالكي قطع الأراضي المذكورة في هذا القرار أو المنتفعين بها أن يمتنعوا عن التصرف بها بأي نوع من التصرفات، وأن يرفعوا أيديهم عنها فوراً.

مادة (4)

يلغى كل ما يتعارض مع أحكام هذا القرار.

مادة (5)


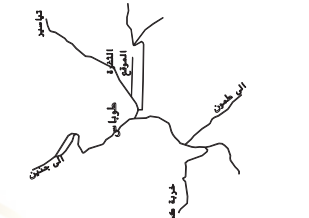
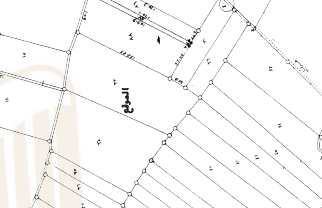
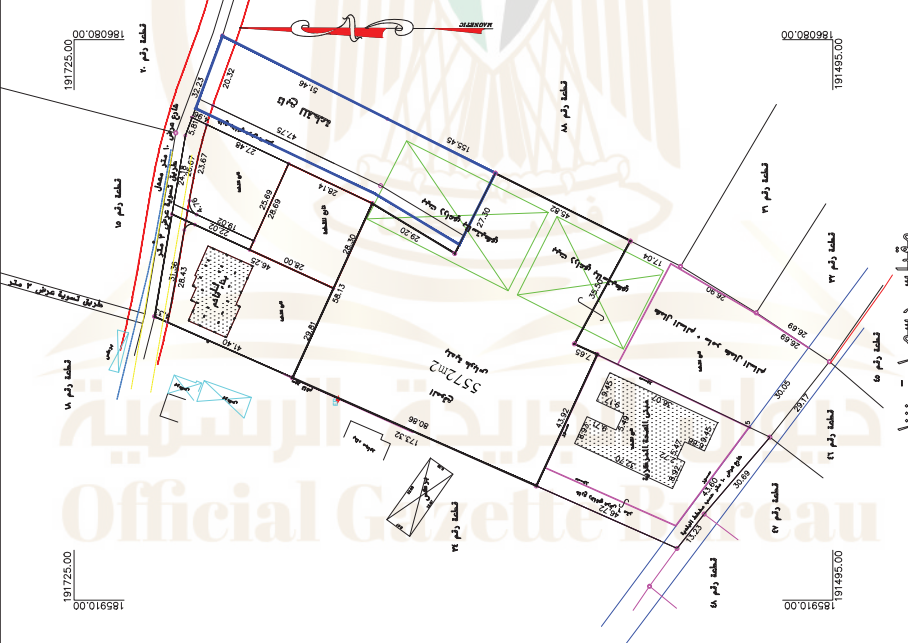
على الجهات المختصة كافة، كل فيما يخصه، تنفيذ أحكام هذا القرار، ويعمل به من تاريخ صدوره، وينشر في الجريدة الرسمية.

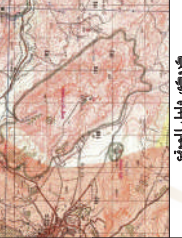
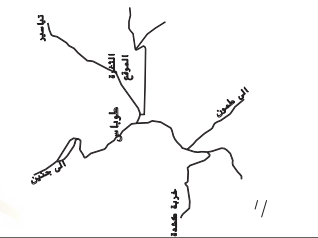
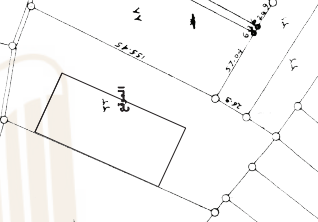
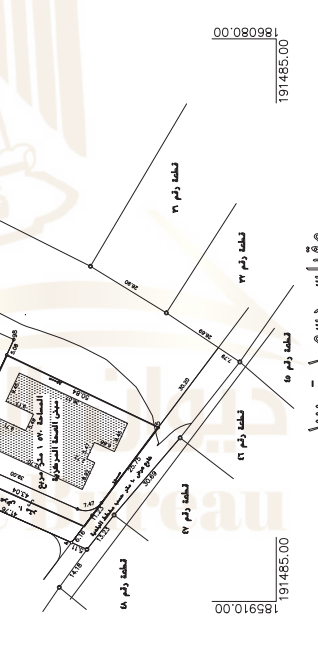
صدر في مدينة رام الله بتاريخ: 2025/03/22 ميلادية
الموافق: 22/رمضان/1446 هجرية

محمود عباس

رئيس دولة فلسطين
رئيس اللجنة التنفيذية لمنظمة التحرير الفلسطينية

ديوان الجريدة الرسمية
Official Gazette Bureau

<p>المحافظة - طرابلس البلدية طرابلس الطرح التل رقم المخطط - 6 رقم القطعة - 33 مساحة المخطط - 5572 متر مربع مساحة القطعة - 5572 متر مربع تمت على المخطط تحت إشراف طرابلس - رئيس البلدية بالوكالة بولخيت رقم الخريطة</p>	<p>ختم وتوقيع المصمم أحمد أن عده في عدة طين التل شارع الساحة أمانة طرابلس طرابلس بادرغ / / رأسا شمال شارع وحيدو القنطرة المخطط في التل المخطط بعد هذا المتر شمال شارع زكية المخطط</p>	<p>محافظة طرابلس طرابلس رسم 1 - 5000</p> 	<p>كرومقي دليل المخطط</p> 
<p>ختم ورقيم دائرة التخطيط</p>	<p>المستطوي تشمسي مرم ترميمي حرمه طرحة تجديده وسط بناء</p>	<p>الصفحات 97 185944.68 191584.87 98 185989.13 191564.25 99 185022.02 191538.32 100 185977.49 191638.77</p>	<p>مخطط دليل المخطط من المخطط طرابلس رسم 1 - 5000</p> 
<p>معلومات إضافية عن المخطط</p>	<p>ختم دائرة التخطيط</p>	<p>ختم محافظة طرابلس</p>	<p>ختم الزيادة على المخطط</p> 
<p>معلومات إضافية عن المخطط</p>	<p>ختم دائرة التخطيط</p>	<p>ختم محافظة طرابلس</p>	<p>ختم الزيادة على المخطط</p>

<p>المحافظة - طرابلس البلدية - طرابلس المنطقة - 6 رقم المخطط - 33 رقم النقطة - 5 000 مساحة المخطط - 5 000 متر مربع خريطة جبالين - دمنس البلدية بالمحافظة لبرهنة رقم التسمية</p>	<p>علم وادفع المبلغ المزمع أبعد أن حده هو نسبة على الامتداد المسطحة والتي تحتلها بناطج / / رابعا مثل شمال ويتميز المثلث المربع. خطوطها في المثلث المربع بعد المنز وخطها على ركنها الأيمن</p>	<p>مستطك دليل المخطط مقياس رسم 1 : 5000 </p>	<p>مخطط دليل المخطط </p>
<p>علم برقم دائره التنظيم</p>	<p>المستطوب تقسيم برقم ترخيص مبدئية مقترحة توجيه رخصة بناء</p>	<p>الامتدادات 97 185944.68 191584.87 98 185989.13 191564.25 99 185030.58 191657.61 100 185986.06 191676.06</p>	<p>مخطط دليل المخطط من المقياس مقياس رسم 1 : 5000 </p>
<p>مخرجه تخطيطية عن المخطط</p>	<p>علم مقياسه مقياس رسم 1 : 5000</p>	<p>علم مقياسه مقياس الرسم</p>	<p>خط الامتداد على النقطه </p>
<p>مخرجه تخطيطية عن المخطط</p>	<p>علم مقياسه مقياس رسم 1 : 5000</p>	<p>علم مقياسه مقياس الرسم</p>	<p>خط الامتداد على النقطه</p>

